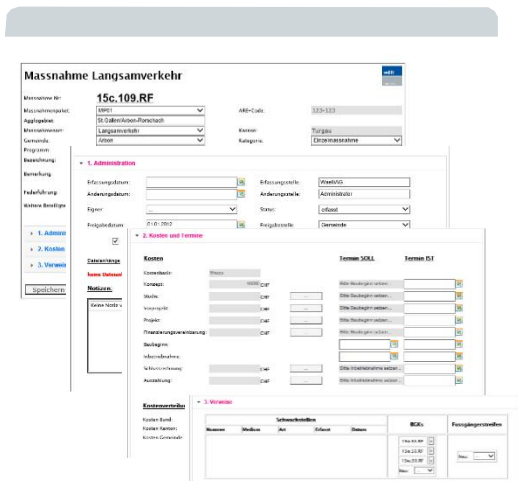


WebGIS-Anwendung Aggloportal

Das zentrale Werkzeug für die Verwaltung und das Controlling infrastruktureller und nicht infrastruktureller Massnahmen in den Agglomerationsprogrammen



Kurzbeschreibung

Die WebGIS-Anwendung Aggloportal ermöglicht die komplette und gesamtheitliche Verwaltung von infrastrukturellen und nicht infrastrukturellen Massnahmen auf jeder Projektstufe – von der initialen Konzeption, über das Bauprojekt bis hin zum Projektabschluss.

Mit dem Einsatz von WebGIS-Technologie ist es möglich jederzeit einen aktuellen Überblick über die komplexe Projektlandschaft zu bekommen. Die Koordination, das Reporting und das Controlling sind für die Zuständigen des Kantons und der Regionen anhand von Schlüsselwerten und Meilensteinen einfach möglich.

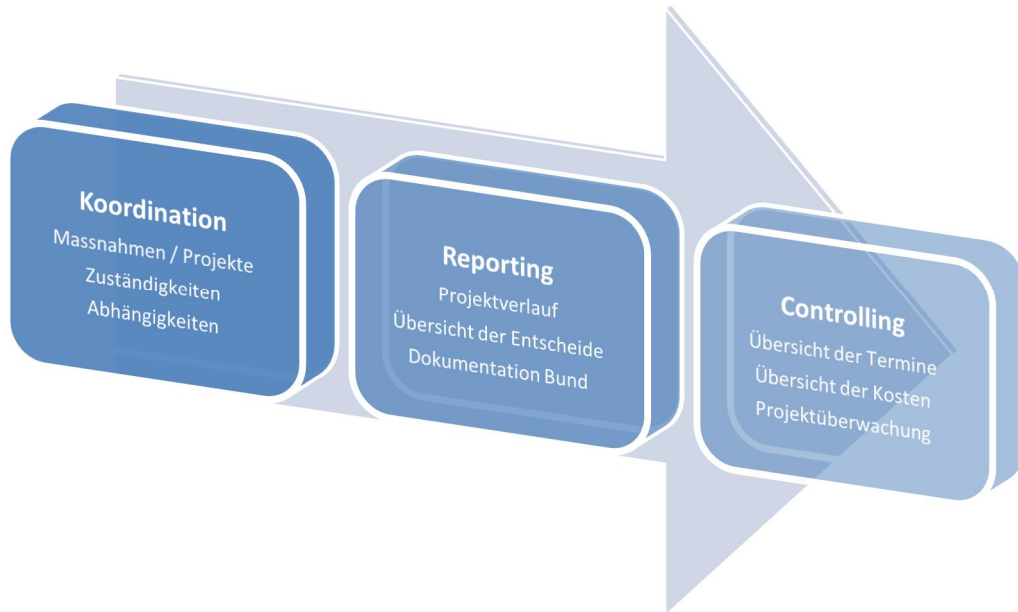
Die Anwendung ermöglicht den Projektlauf einer Massnahme zu erfassen und gestattet, je nach Projektphase, unterschiedlichen beteiligten Stellen den Zugang. Es ermöglicht somit das Dokumentieren einer Massnahme mit dem Controlling einer ganzen Agglomeration.

Der Assistent für zielgerichtete Koordination, Controlling und Reporting

Verwalten Sie Massnahmen und Massnahmenpakete einfach und übersichtlich im geographischen Kontext. Auf dieser Grundlage bereitet Ihnen das Aggloportal alle benötigten Informationen vollständig und übersichtlich auf und ermöglicht so eine zielgerichtete, durchgängige und nachhaltige Projektverwaltung und –bewertung.

AGGLOPORTAL





Datenerfassung und -verwaltung

Massnahmen werden als raumbezogene Objekte auf Grundlage der Amtlichen Vermessung als flächenhafte Geometrien erfasst und nach definierten Kriterien visualisiert. Zu jedem Objekt werden benötigte und optionale Sachdaten über Reportmasken erfasst und im Projektverlauf entsprechend mutiert. Die Erfassung von Notizen, Fotos und der Upload weiterer Dokumente sind optional möglich.

Über Massnahmenpakete als übergeordnete Entität werden verschiedene Massnahmen und deren Eigenschaften zusammengefasst und vereint.



Abb. Gridview Massnahmen und Massnahmenpakete

Controlling und Reporting

Über mehrere Controlling-Funktionen können Massnahmen und Massnahmenpakete in jeder Projektphase hinsichtlich Kosten- und Terminen überwacht und koordiniert werden.

Über die Controlling-Funktionen macht das Aggloportal eine einfache Kommunikation mit den Bundstellen zur Abklärung finanzieller und organisatorischer Aspekte im Projektverlauf möglich:

- Ist-Soll Terminvergleiche
- Kostenvergleich Programm – aktueller Planungsstand
- Kontrolllisten für Regionen / Gemeinden / Kantone
- Verwaltung von Kostenanteilen für Bund / Kantone und Gemeinden zur Budgetierung
- Einfacher Export von Teildaten für Auswertungszwecke

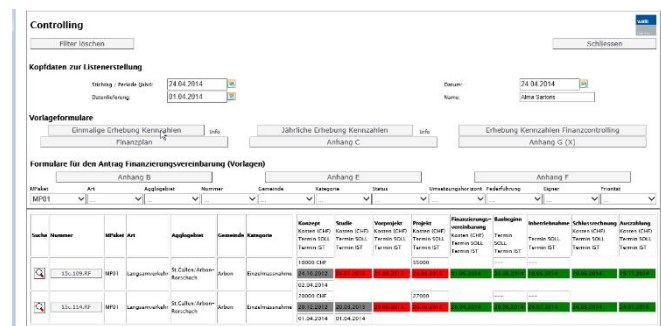


Abb. Controlling-Oberfläche – Auflistung von Massnahmen, Massnahmenpaketen und Einfärbung nach Terminstatus

Projektdatifikation	Name der Finanzierungsvereinbarung	Rückständige Einreichung (B)	Baubeginn (B3)	Inbetriebnahme (P2)	Projektende (P3)	Berichtsstand 2005, z.B. Teurerwerb, z.B. BMS (Spez. Finanzierungsvereinbarung ZB)
11						
12						
13	Finanzierungsvereinbarung					
14	123-123 150-100-00 - Längs- (Mätzli - Seckelstrasse)				05.2014	06.2014
15	123-123 150-114-00 - Wasserbehälterbau (D. Looch) (Kornhausstrasse)				07.2014	08.2014
16						
17						
18						

Abb. Automatische Befüllung von Vorlagedokumenten des Bundes direkt aus der Datenbank zur Weiterverwendung